

I MARCHA SENDERISTA MEMORIAL JESUS PEÑARRUBIA



SIERRA ESPUÑA
15 de Abril 2018



www.facebook.com/agrupacionsherekhan
agrupacionsherekhan@gmail.com
[@GrupShereKhan](https://twitter.com/GrupShereKhan)
[agrupacionsherekhan](https://www.instagram.com/agrupacionsherekhan)
[@agrupacion](https://www.whatsapp.com/channel/00299a60000000000000)

**NORMAS
E INSTRUCCIONES DE
PARTICIPACION**

Rutas

Marcha corta distancia “Memorial Jesús Peñarrubia”

ACTIVIDAD ABIERTA

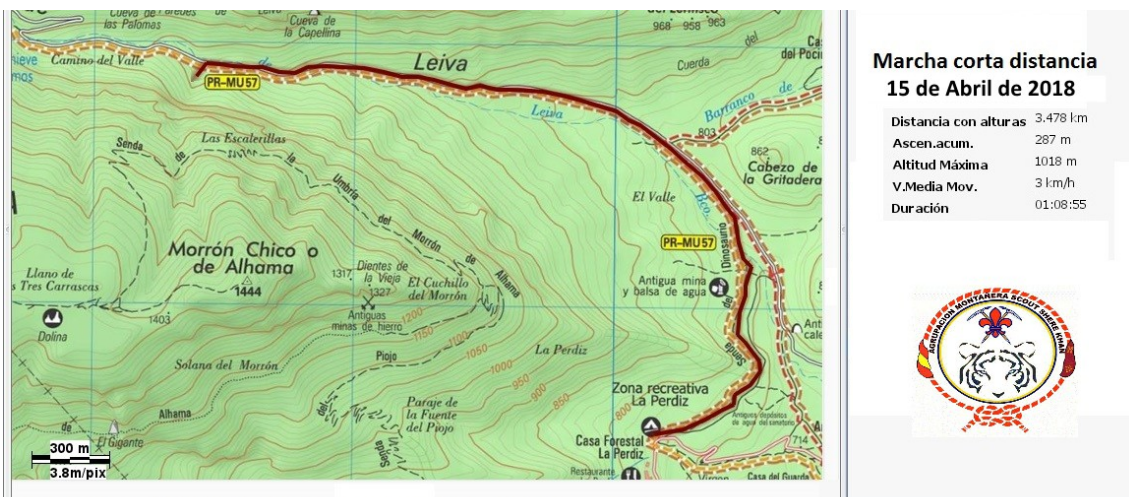
EXCURSION FAMILIAR:

Sencilla excursión, por senda o pista fácil de andar, con una longitud de 3.5 Km., estableciéndose un largo descanso, en donde se desarrollaran los diferentes actos conmemorativos, siendo la vuelta, a criterio de los participantes, ya que daremos por concluida la actividad, al finalizar los diferentes actos conmemorativos, el recorrido apenas tiene desnivel, con una ascensión acumulada de 287 m., de una a dos horas de duración, por parajes de gran valor natural, para alimentar la curiosidad de los niños y despertar su amor por la naturaleza.

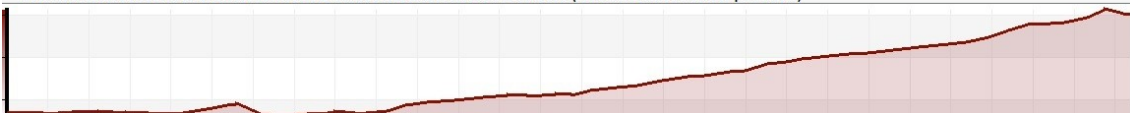
Equipo aconsejable:

Calzado y ropa apropiada para la época del año y lugar por donde se transita, chubasquero, gorra y protección solar, teléfono móvil con la batería cargada, botiquín, silbato, cámara de fotos, agua suficiente, algo para picar durante la marcha y comida para reponer fuerzas a la vuelta.

Guía Benévolo de la Marcha: Dimas García Rico, Presidente Club Shere Khan



I MARCHA SENDERISTA MEMORIAL JESUS PEÑARRUBIA (modalidad no competitiva)



Marcha media distancia “Memorial Jesús Peñarubia”

ACTIVIDAD ABIERTA

SENDERISTA:

La distancia que recorrerá la **Marcha de Media Distancia “I MEMORIAL JESUS PEÑARUBIA”** es de doce kilómetros aproximadamente, incluidas la alturas, la marcha tiene un desnivel máximo aproximado de 587 metros acumulados y está prevista una duración máxima de 4 horas.

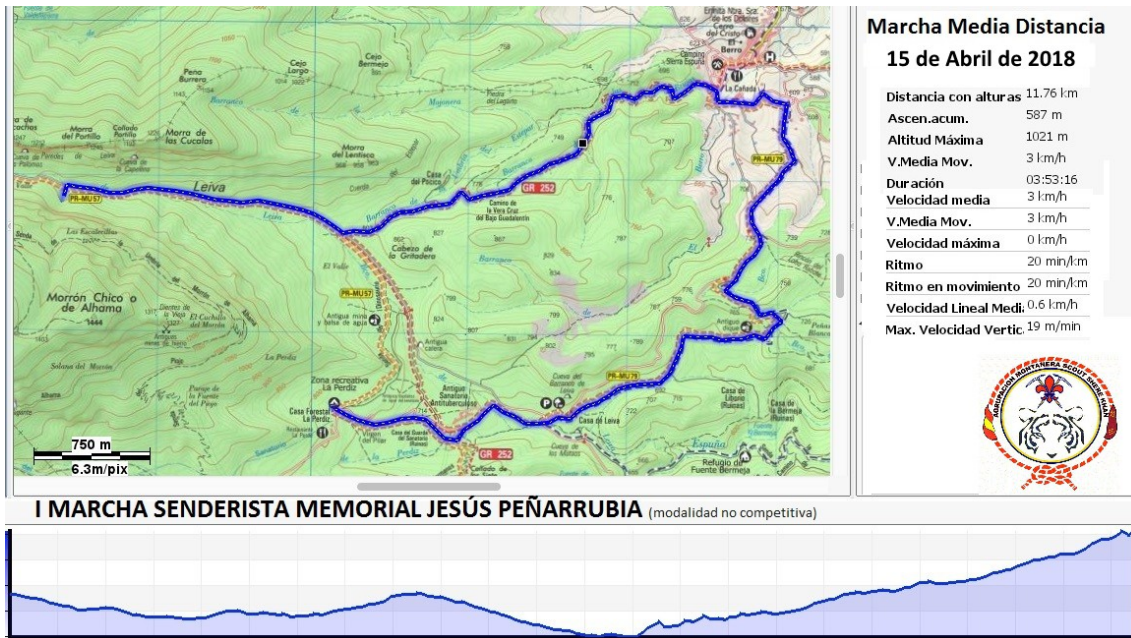
Transitará por caminos, pistas o senderos bien marcados, sin ninguna dificultad técnica ni uso de material especializado.

Equipo aconsejable:

Calzado y ropa apropiada para la época del año y lugar por donde se transita, chubasquero, gorra y protección solar, teléfono móvil con la batería cargada, botiquín, silbato, cámara de fotos, agua suficiente, alimento para picar algo durante la excursión, ya que no habrá puntos de avituallamiento, y comida para el descanso que se hará en Valle de Leiva.

La organización, dará por concluida la actividad, después de los actos conmemorativos, por lo que el regreso es discrecional, aconsejando la organización, regresar por el itinerario de la Marcha de Corta Distancia, hasta la Perdiz, punto de inicio de la actividad

Guía de la Marcha: Fernando Bermúdez Pastor, Vice Presidente Club Shere Khan



Normas de participación

REGLAMENTO I MARCHA SENDERISTA “MEMORIAL JESUS PEÑARRUBIA”

La Agrupación Montañera Scouts Shere Khan organiza la I Marcha senderista “Memorial Jesús Peñarrubia” el día 15 de Abril de 2018.

La marcha tendrá dos posibles recorridos, la ruta corta y la ruta media.

El recorrido comenzará en el área recreativa de la Perdiz, estando abiertos los puestos de control a las 8:30 de la mañana hasta las 10:00 que quedaran cerrados.

No olvides tu tarjeta federativa si te inscribes individualmente o suscribir el seguro para la actividad con un coste de 5.- €. La organización se reserva el derecho a modificar cualquier aspecto de la marcha. En el caso de tener que suspenderla por causas ajenas a la organización se intentará realizarla en otra fecha. En ningún caso se devolverán las cuotas de inscripción, ya que los seguros se contratan antes.

Durante el trayecto no se dispondrán de avituallamientos. Lleva agua y comida suficiente. Se recomienda no salirse del recorrido previsto que estará señalizado adecuadamente. Al finalizar la marcha todos los participantes deberán pasar por el control de llegada.

A las 14:30 se dará por terminada la actividad.

La participación de menores queda supeditada a la autorización de sus padres o tutores y deberá realizar la marcha acompañados por un adulto, solicitar modelo a agrupacionsherekhan@gmail.com

Las asociaciones de tiempo libre y recreativas, cualquier tipo de grupos organizado, Junior, OJE, Scouts, deberán ponerse en contacto con la organización, para pedir la hoja colectiva de inscripción y suministrar los datos de la póliza que cubra el seguro para este tipo de actividad, con el fin de eximirles del seguro de montaña, solicitar modelo a agrupacionsherekhan@gmail.com

La organización no se hace responsable de los accidentes que puedan sufrir o provocar durante la marcha. Asimismo los participantes renuncian a cualquier tipo de indemnización de la organización. No obstante la organización dispone de un seguro de responsabilidad civil.

La inscripción conlleva la aceptación por parte de cada participante del presente reglamento, y del **REGLAMENTO DE PARTICIPACION EN ACTIVIDADES DE LA AGRUPACION DE MONTAÑA SCOUTS SHERE KHAN.**

Se recuerda que debemos cuidar al máximo el entorno natural por el que transcurre la marcha evitando tirar cualquier tipo de basura, y recoger las que nos encontremos, aunque no sean nuestros residuos o desperdicios.

El acceso a la placa conmemorativa, esta únicamente reservado a las 10 personas que la organización designe, de acuerdo con las instrucciones dadas por la Dirección General de Medio Ambiente, ya que esa zona se encuentra dentro de una micro reserva de flora, establecida por la presencia de diversas especies catalogadas bajo algún grado de amenaza. Entre ellas destacan *Acer Monspessulanum* y *Cotoneaster granatensis*, catalogadas en peligro, por ello, el acceso a esta zona, considerando que, a día de hoy, no existe ningún sendero, sumado a la pendiente del terreno y el tipo de suelo fácilmente erosionable, y de acuerdo a las instrucciones dadas, queda totalmente prohibido el acceso a la placa conmemorativa por cualquier persona o grupo no autorizado, teniendo el deber esta organización de denunciar ante medioambiente a los infractores.

La Eucaristía y demás actos, se celebraran en la misma pista forestal del Valle de Leiva. Evitando la concentración de personas en los hábitats adyacentes a la pista forestal, con el fin de evitar el pisoteo y el daño a la vegetación existente.

Mapa ambiental

Mapa de las zonas de especial protección por las que trascurrirán las diferentes marchas senderistas.

Es importante señalar que la zona donde se tiene prevista la meta, las actividades y el fin de las mismas es zona de

CONSERVACION PRIORITARIA

